



WIENER LINIEN

Die Stadt gehört Dir.

WienMobil

Mit einer App

die Stadt im Griff

Die ganze Stadt im Griff

Einmal Öffis und Taxi, dann wieder Fahrrad, Carsharing oder zu Fuß? Immer mehr Menschen kombinieren verschiedene Mobilitätsformen, um ihre Wege zurückzulegen.

Mit der Mobilitäts-App der Wiener Linien haben Sie die ganze Stadt im Griff. Warum? Weil die WienMobil App unterschiedliche Mobilitätsangebote in einer einzigen App verknüpft. Egal ob mit Öffis, Fahrrad, E-Scootern, E-Mopeds, Carsharing, Taxi, zu Fuß oder mit einer Kombination daraus: Die WienMobil App zeigt Ihnen, wie Sie gut durch die Stadt kommen.

Gleich Ticket kaufen, Sharing-Angebote finden oder Taxi buchen – alles in einer App.

Kostenlos bei Google Play und im App Store.



Alles auf einen Blick

Die WienMobil App hilft Ihnen, damit Sie rasch ans Ziel kommen: Zum Beispiel mit dem integrierten Routenplaner für den schnellsten Weg von A nach B, der aktuellen Fahrplanningformation, Tickets für die Öffis und praktischen Mobilitätsservices wie Bikesharing, E-Scootersharing, Mopedsharing, Carsharing und Taxis.

WienMobil App kostenlos downloaden:



Die Fahrplaninformation und die Grundfunktionen können Sie sofort nutzen. Sie wollen in der App auch Tickets kaufen? In diesem Fall registrieren Sie sich bitte zuvor als NutzerIn.

Fragen und Informationen:

**www.wienerlinien.at/wienmobil
support@wienmobil.at**

**Wiener Linien Servicetelefon:
01/7909 100**

Eigentümer, Herausgeber und Verleger: Wiener Linien GmbH & Co KG

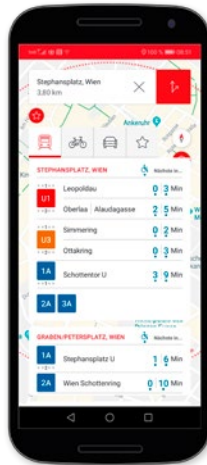
Gestaltung: Rotfilter GmbH, www.rotfilter.com

Druck: Copy Center, 1030 Wien, Änderungen vorbehalten.

Der Umwelt zuliebe auf ökologischem Papier gedruckt.

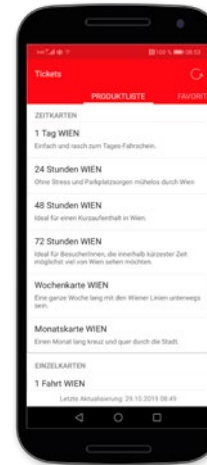
Gleich geht's los

Sie müssen dringend wohin – und fragen sich, wann der Bus, die Bim oder die U-Bahn kommt? Ein Blick in die WienMobil App sagt es Ihnen. Und schon wissen Sie genau, wann es losgeht. Egal, wo Sie gerade sind. Denn die WienMobil App nutzt automatisch Ihren aktuellen **Standort**.



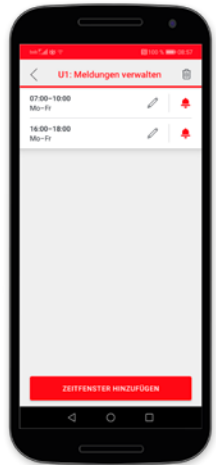
Ticket? Ja, klar!

Besonders praktisch: Ihre **Tickets** für die Öffis können Sie direkt in der WienMobil App kaufen und anzeigen. Sogar Ihre Jahreskarte können Sie mit der WienMobil App vorzeigen. Wann und wohin Sie auch unterwegs sind – mit der WienMobil App haben Sie das sichere Gefühl, immer ein gültiges Ticket zu haben.



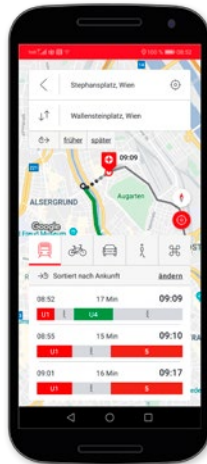
Immer am Laufenden

Sie haben es eilig und dann – eine Störung. Wenn Sie das nur vorher gewusst hätten! Genau deshalb gibt es die **Push-Meldungen** für alle Verkehrsmittel der Wiener Linien. Einfach im Menü unter „Meine Meldungen“ abonnieren und Sie bekommen im Störfall eine Nachricht mit allen Details. Und natürlich können Sie auch einstellen, dass Sie die Updates nur zu bestimmten Zeiten brauchen, zum Beispiel am Arbeits- und Heimweg oder untertags.



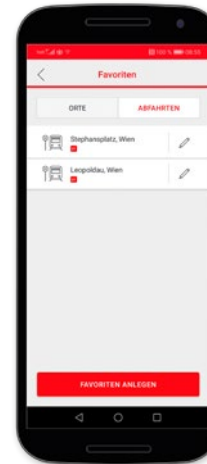
Am besten von A nach B

Von der Arbeit mit der U-Bahn zum Kaffeehaus, weiter mit dem Fahrrad ins Theater und dann mit dem Taxi nach Hause? Wohin Sie Ihre Wege auch führen, der **Routenplaner** der WienMobil App ist Ihr persönlicher Mobilitätsberater und sagt Ihnen, wie Sie am flottesten und angenehmsten durch die Stadt kommen. Und zwar genau so, wie Sie es sich wünschen – deshalb können Sie Ihre Wege auch nach Preis, Dauer und Umweltfreundlichkeit sortieren.



Genau auf meiner Linie

Wichtige Wege und häufige Fahrten – angenehm, wenn man sich nicht im Detail merken muss, wie man ans Ziel kommt. In den **Favoriten** können Sie Ihre wichtigsten Orte und Stationen mit den dazugehörigen Linien eintragen. Einfach praktisch, jederzeit mit der Widget-Anzeige den Überblick zu haben.



Öffis und noch mehr

U-Bahn, Straßenbahn, Bus, aber auch Carsharing, Fahrräder oder ein Taxi? Mit der WienMobil App haben Sie immer genau das **Verkehrsmittel** zur Hand, **das Sie gerade brauchen**: Die Carsharing- und Bikesharing-Angebote werden Ihnen zum Beispiel bei der Routensuche und in der Kartenansicht der WienMobil App direkt angezeigt. Brauchen Sie ein Taxi, können Sie über die App ganz einfach eines rufen.

